

Commune de Saint-Aubin des Préaux



210 rue Alexis de Tocqueville

50000 SAINT-LÔ

☎ 02 33 75 63 52

📠 02 31 75 62 47

✉ contact@planis.fr

► **Plan Local d'Urbanisme**

5.2 Annexes graphiques

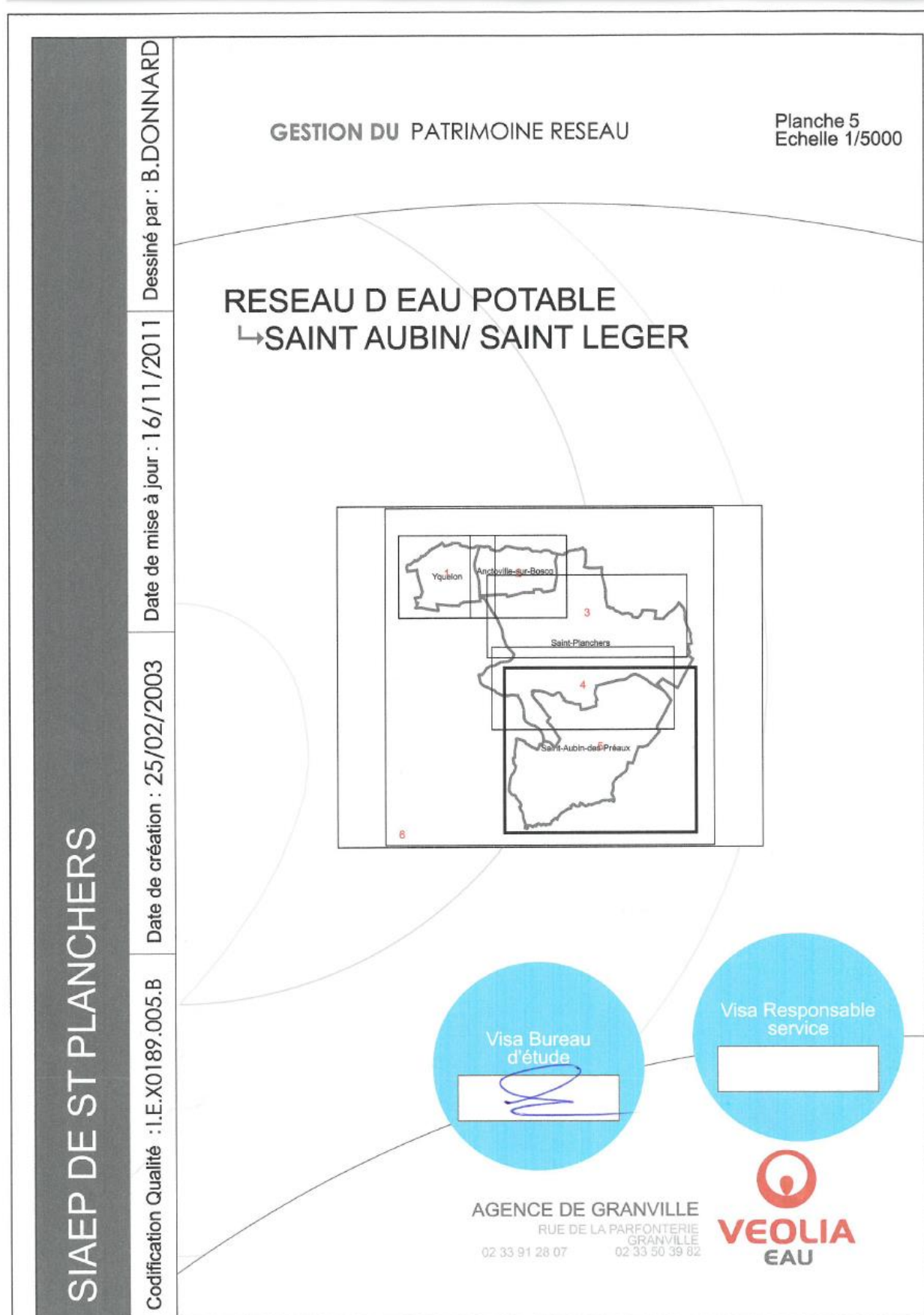
DOSSIER D'APPROBATION

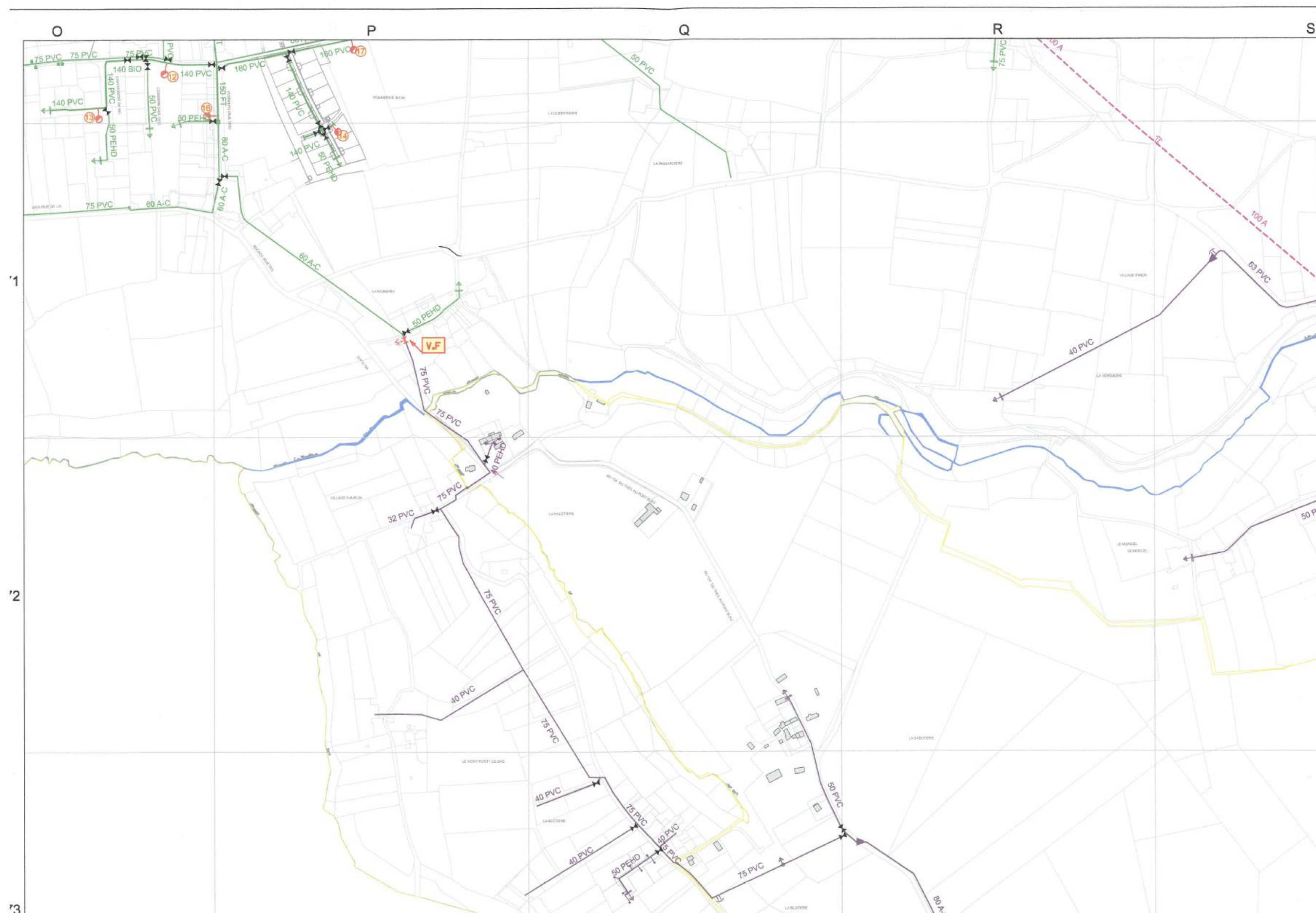
Vu pour être annexé à la délibération du Conseil Communautaire en date du
26 novembre 2018

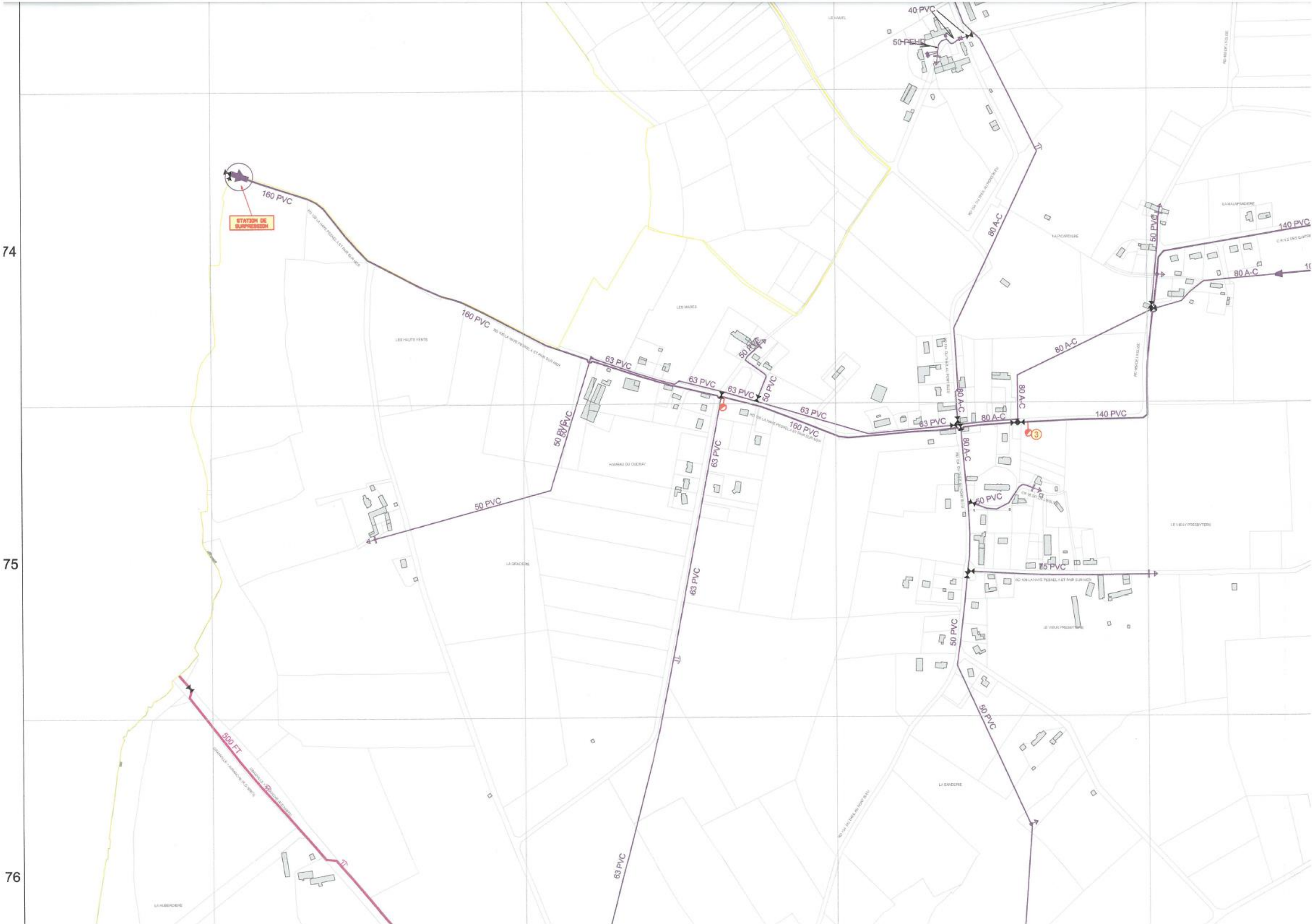
SOMMAIRE

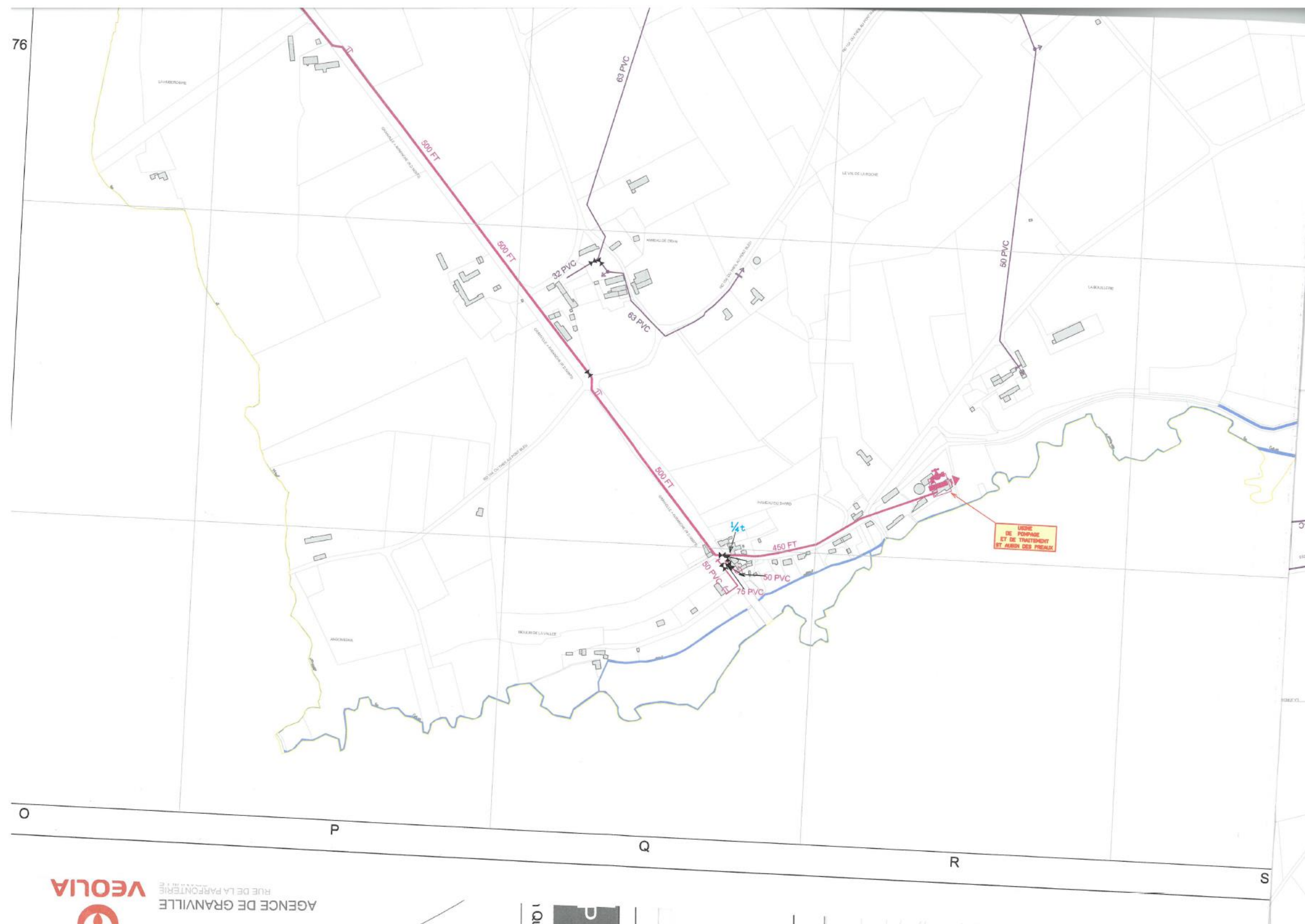
5.2.1-	PLAN DU RÉSEAU D'EAU POTABLE	1
5.2.2-	PLAN DU SCHÉMA DIRECTEUR D'ASSAINISSEMENT DE 2002	11
5.2.3-	EXTENSION DU RÉSEAU D'ASSAINISSEMENT COLLECTIF DE GRANVILLE TERRE ET MER À SAINT-AUBIN-DES-PRÉAUX.....	21
5.2.4-	PLAN DU RÉSEAU ÉLECTRIQUE.....	23
5.2.5-	PLAN DES SERVITUDES D'UTILITÉ PUBLIQUE	25
5.2.6-	PLAN DES ZONES D'APPLICATION DU DROIT DE PRÉEMPTION URBAIN	26

5.2.1- PLAN DU RÉSEAU D'EAU POTABLE



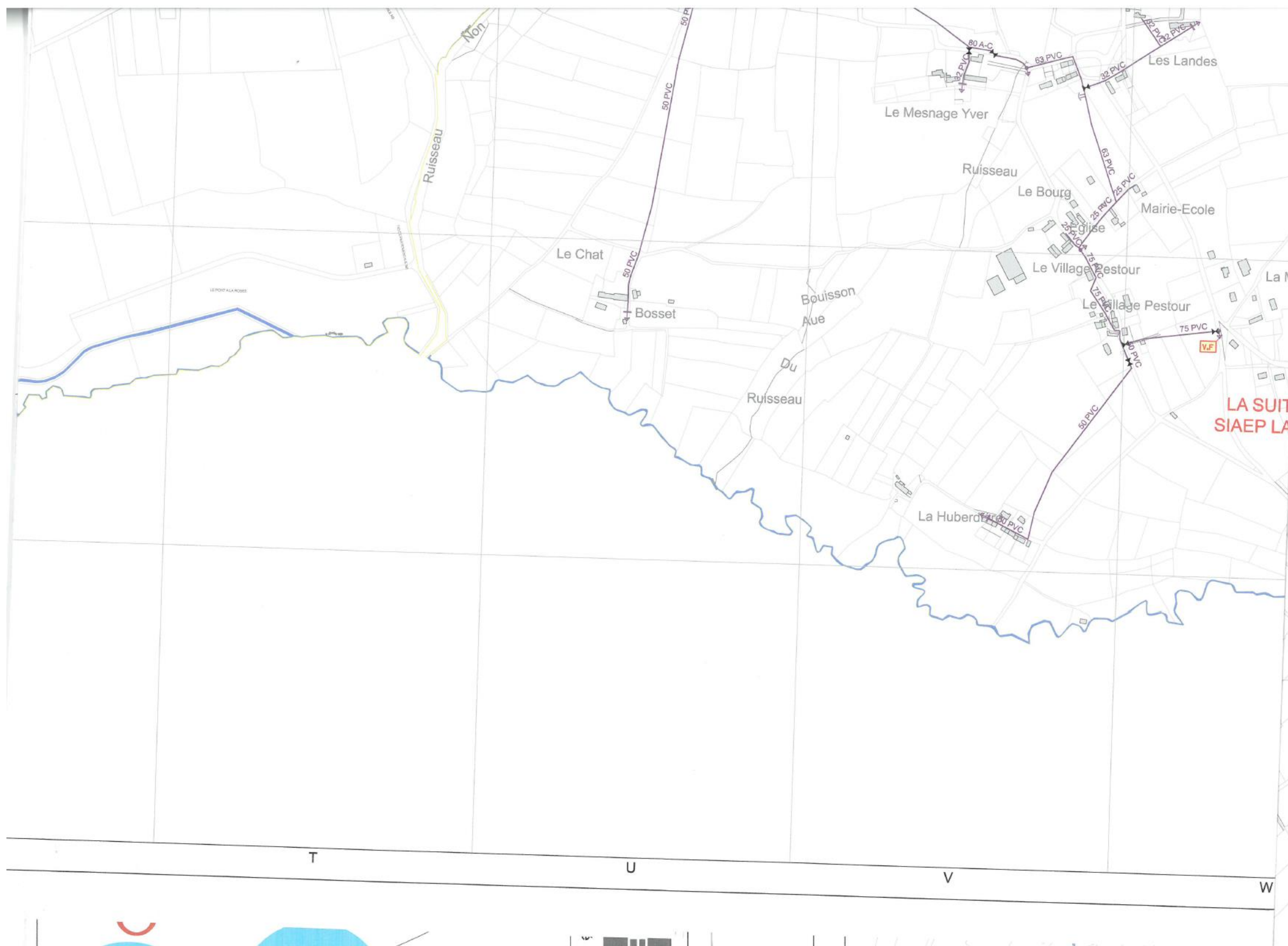


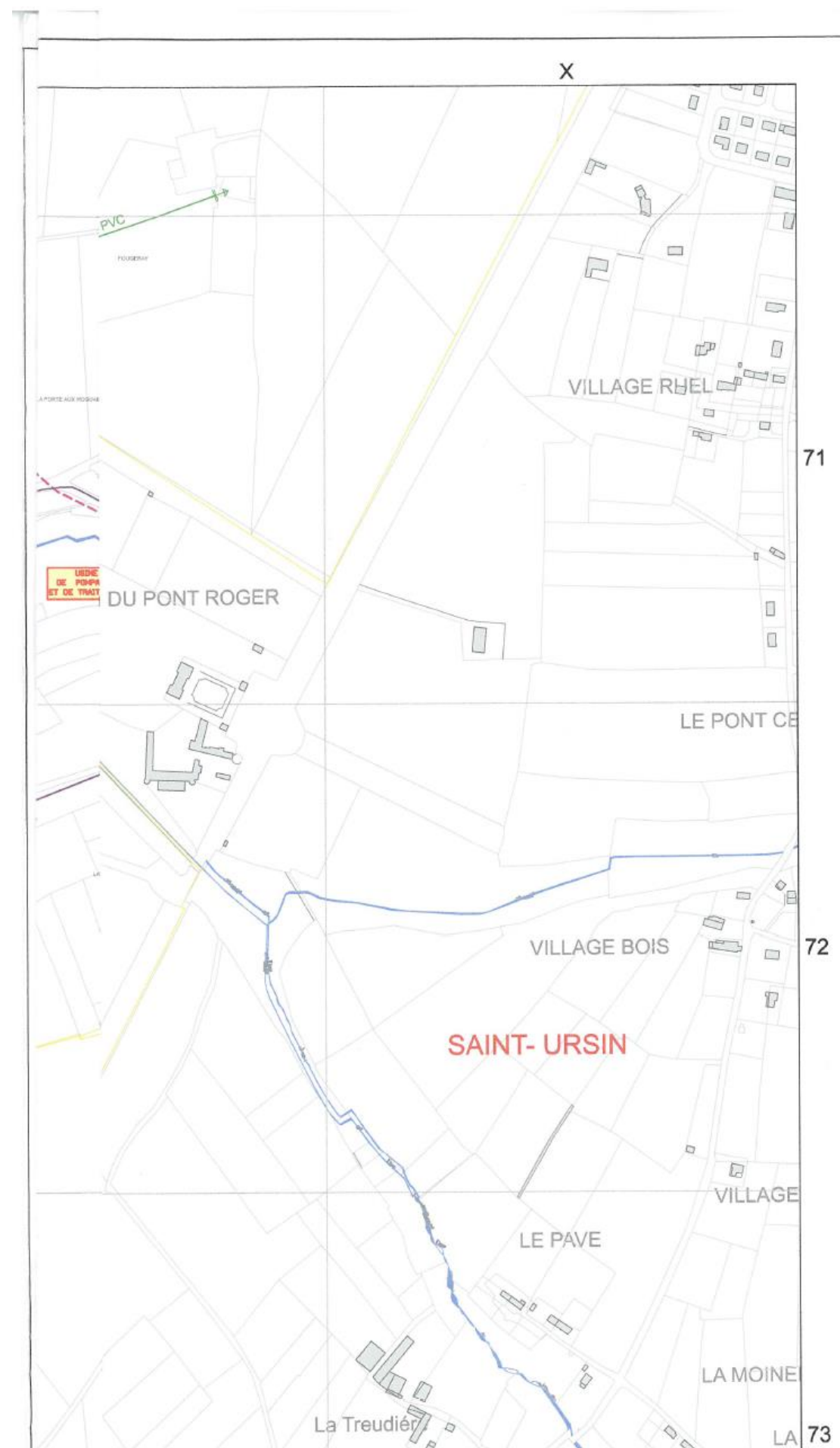


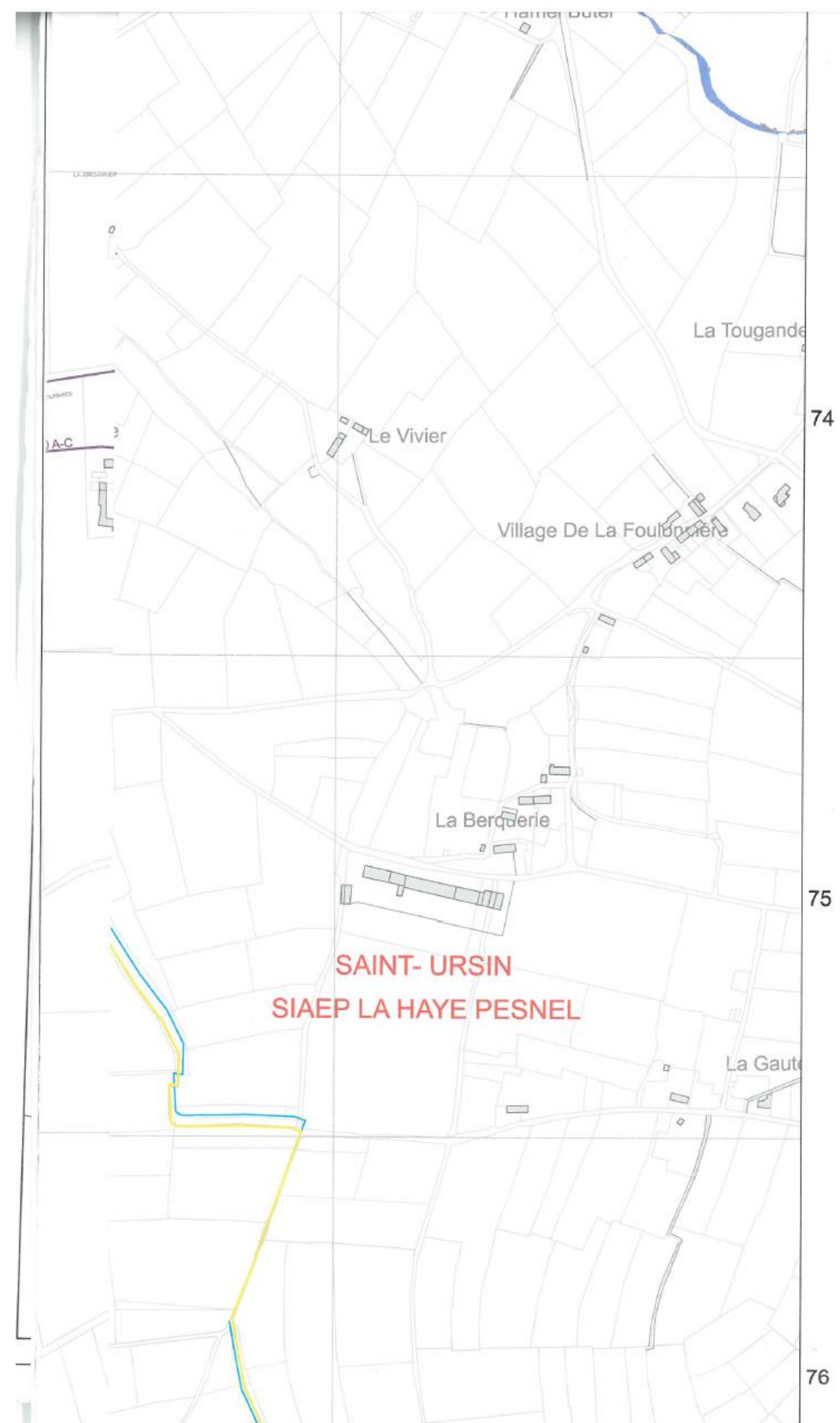


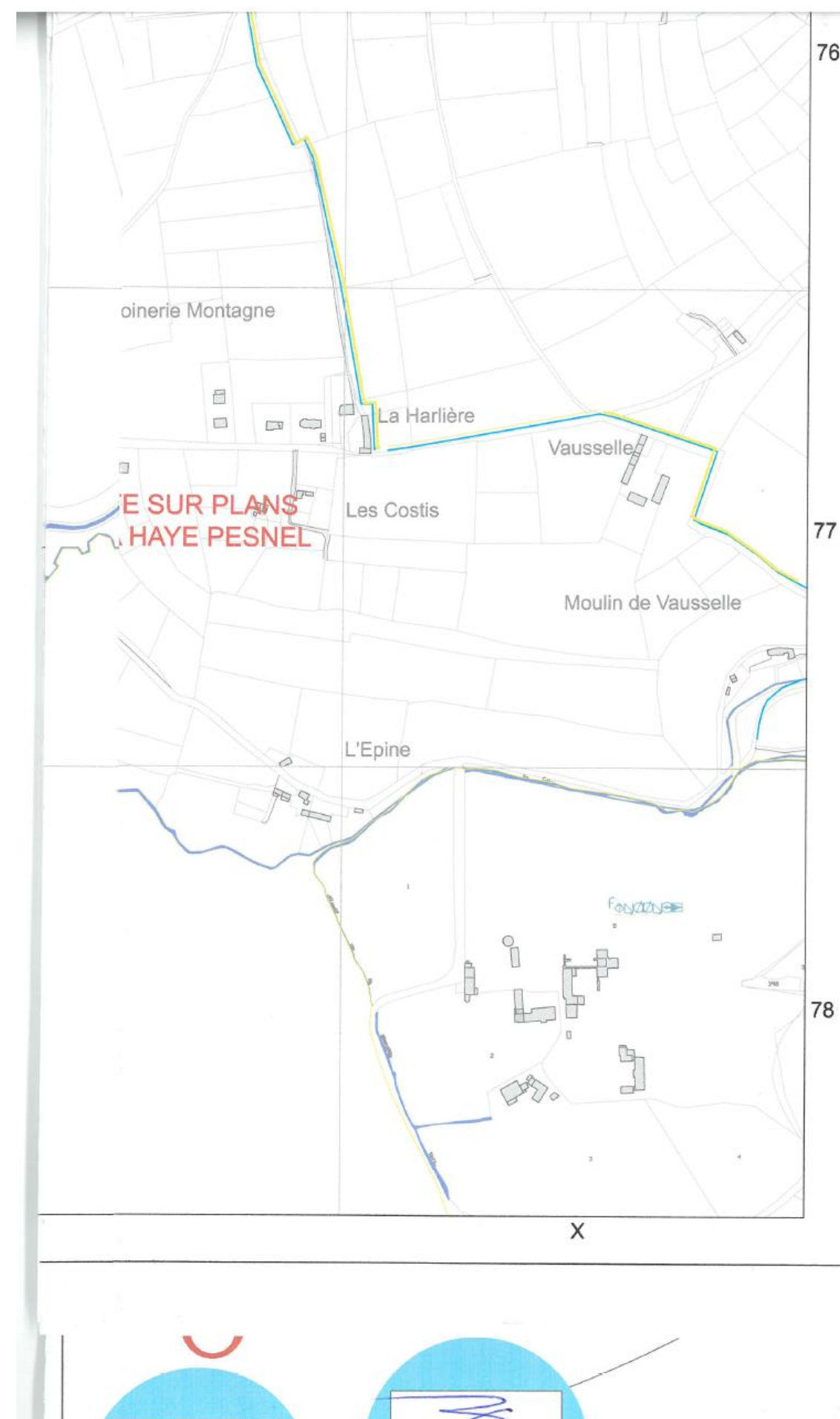












5.2.2- PLAN DU SCHÉMA DIRECTEUR D'ASSAINISSEMENT DE 2002

NB : un nouveau schéma directeur d'assainissement est en cours d'élaboration en 2018.

Conseil Général
de la Manche

Direction Départementale de
l'Équipement de la Manche

Agence de l'Eau
Seine-Normandie

COMMUNE de SAINT AUBIN DES PREAUX

ETUDE DE SCHEMA DIRECTEUR D'ASSAINISSEMENT

CARTE DIAGNOSTIC

LEGENDE

MILIEU PHYSIQUE	ANALYSE DE L'HABITAT orientation du mode d'assainissement
.S sondage pédologique	Assainissement non collectif préconisé
⊗ test de perméabilité	Assainissement collectif ou non collectif proposé
	Assainissement collectif conseillé

APTITUDE DES SITES A L'ASSAINISSEMENT NON COLLECTIF

N°	TYPE PEDOLOGIQUE	INDICE SERP	CLASSE	COULEUR	DESCRIPTION DE LA FILIERE TYPE
1	soils limoneux à limoneux fins	1.1.1.1	1		Tranchées d'infiltration
2	soils limoneux à limoneux fins	2.2.1.1	2		lit filtrant vertical drainé
3	soils limono-sableux sur sables argileux	2.1.1.1	1		Tranchées d'infiltration surdimensionnées
4	soils limono-sableux sur micaschistes et/ou granites fragmentés	2.1.2.1	2		lit filtrant vertical drainé
5	soils limono-sableux à limono-sablo-argileux sur argile légèrement sableuse	3.1.1.1	3		lit filtrant vertical drainé
6	soils limono-sableux à limono-sablo-argileux sur argile légèrement sableuse	3.1.1.1	3		lit filtrant vertical drainé
7	soils limono-sableux à limono-sablo-argileux sur micaschistes fracturés	3.1.3.1	4		Terre d'infiltration ou Tranchées d'épandage surdimensionnées
8	soils limono-sableux à limono-sablo-argileux sur granites compacts	3.1.3.2	4		Terre d'infiltration

Echelle : 1/5000 JANVIER 2002

Fichier : St Aubin des Préaux carte diag.dwg

SETEGUE
SOCIÉTÉ D'ÉTUDES TECHNIQUES EN
GÉNIE URBAIN ET ENVIRONNEMENT



Technosite des Bruyères

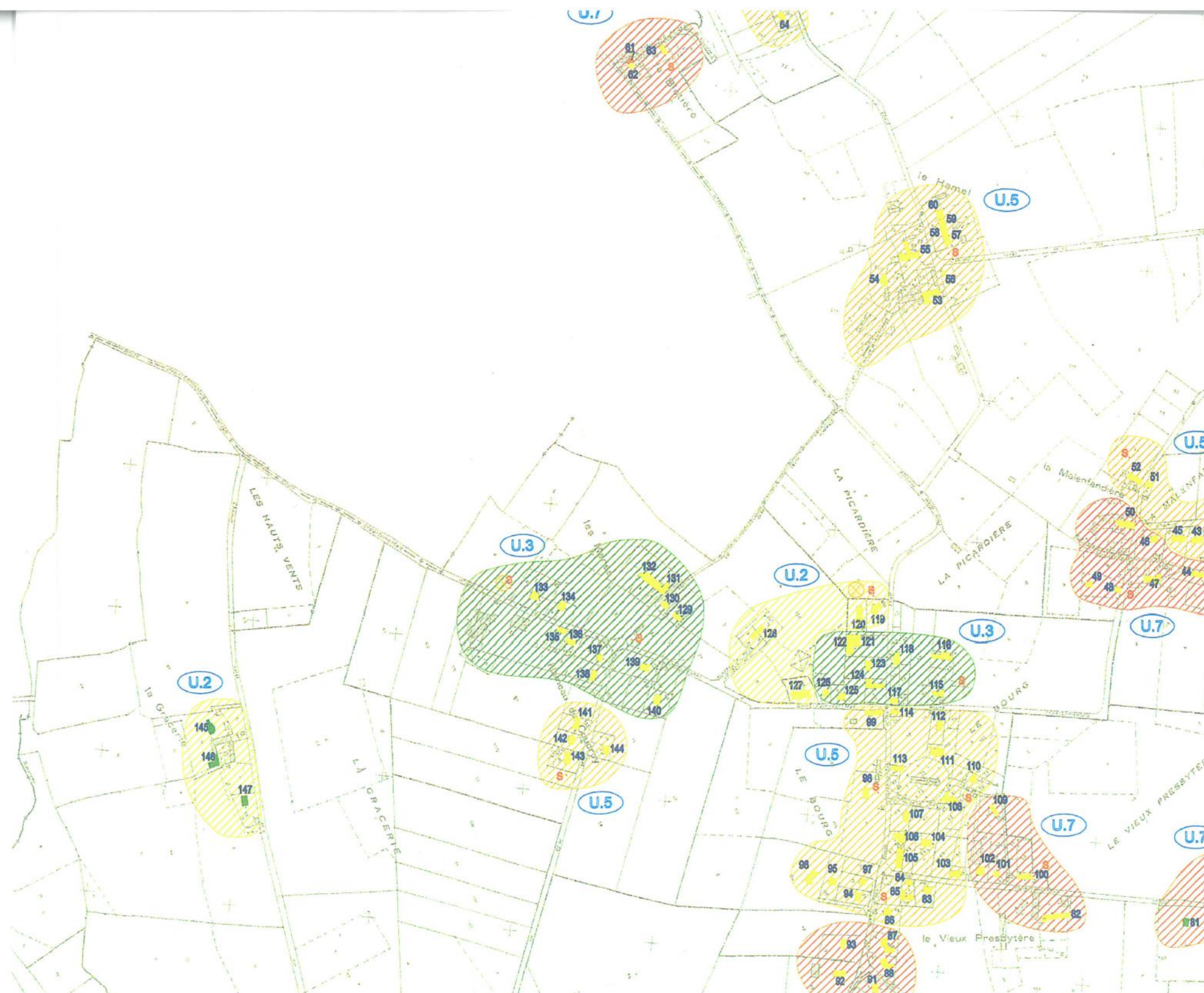
Bât A

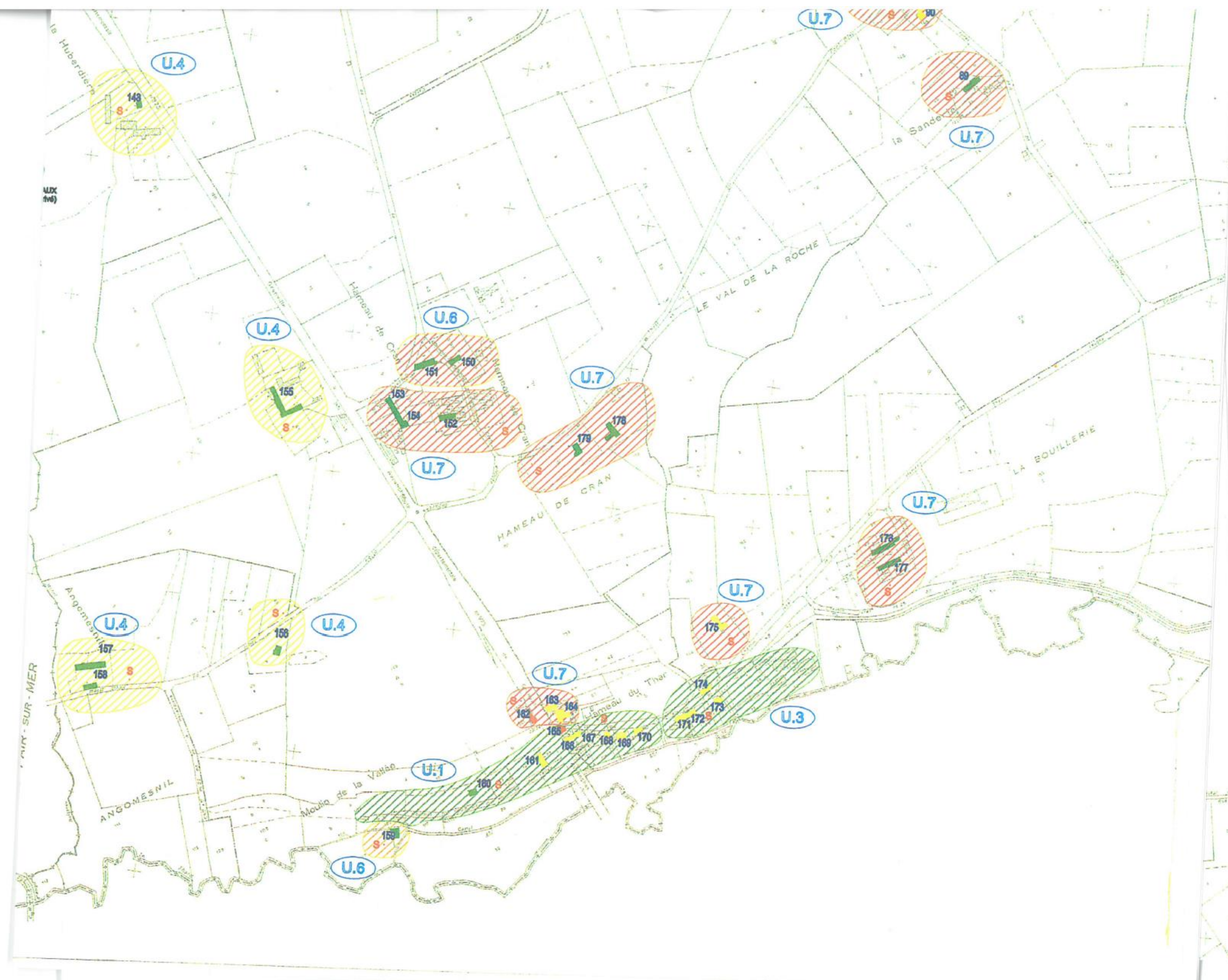
8 Rue Jean Rostand

76 140 PETIT QUEVILLY

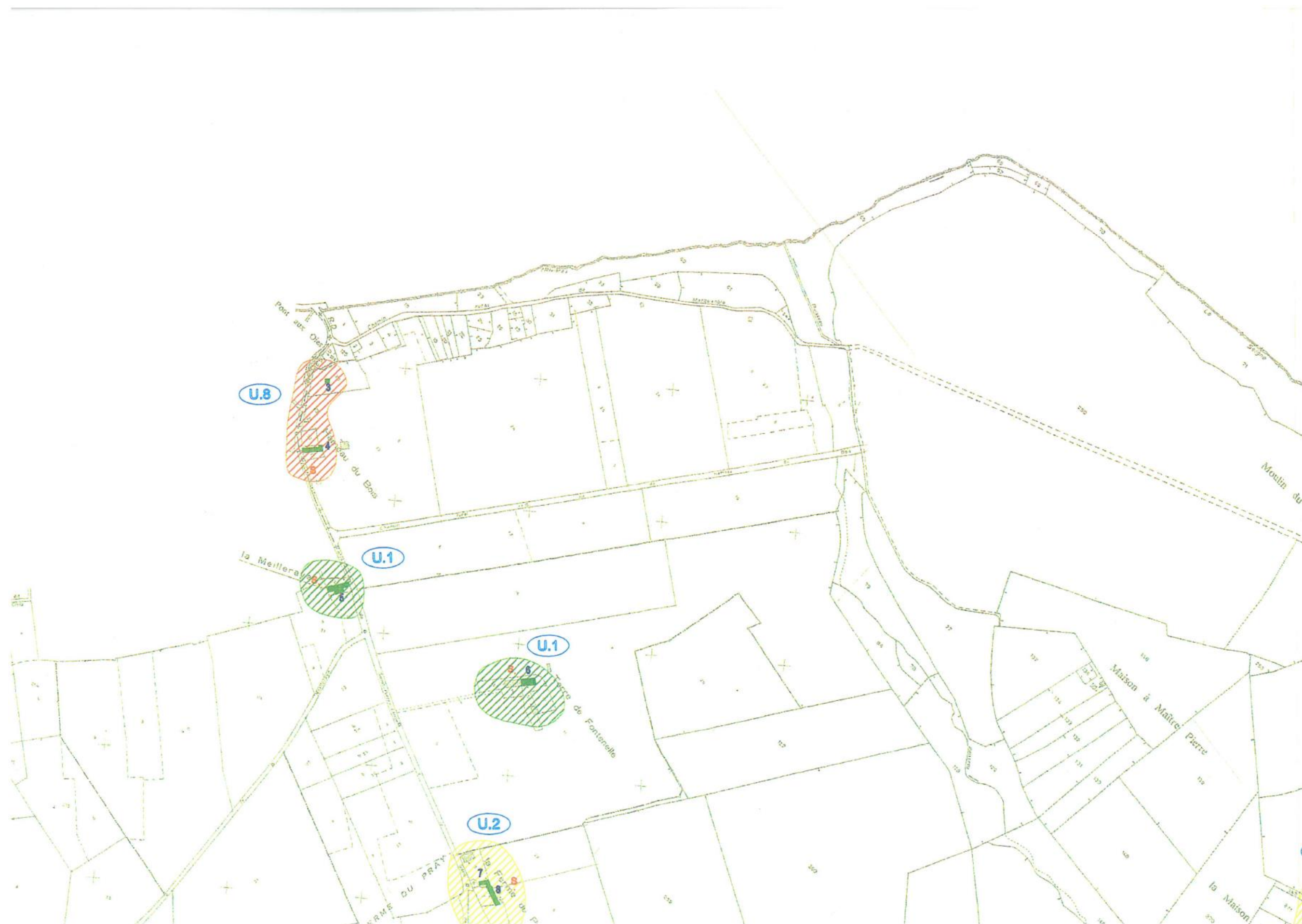
Tel : 02.35.67.30.66 - Fax : 02.35.67.25.03



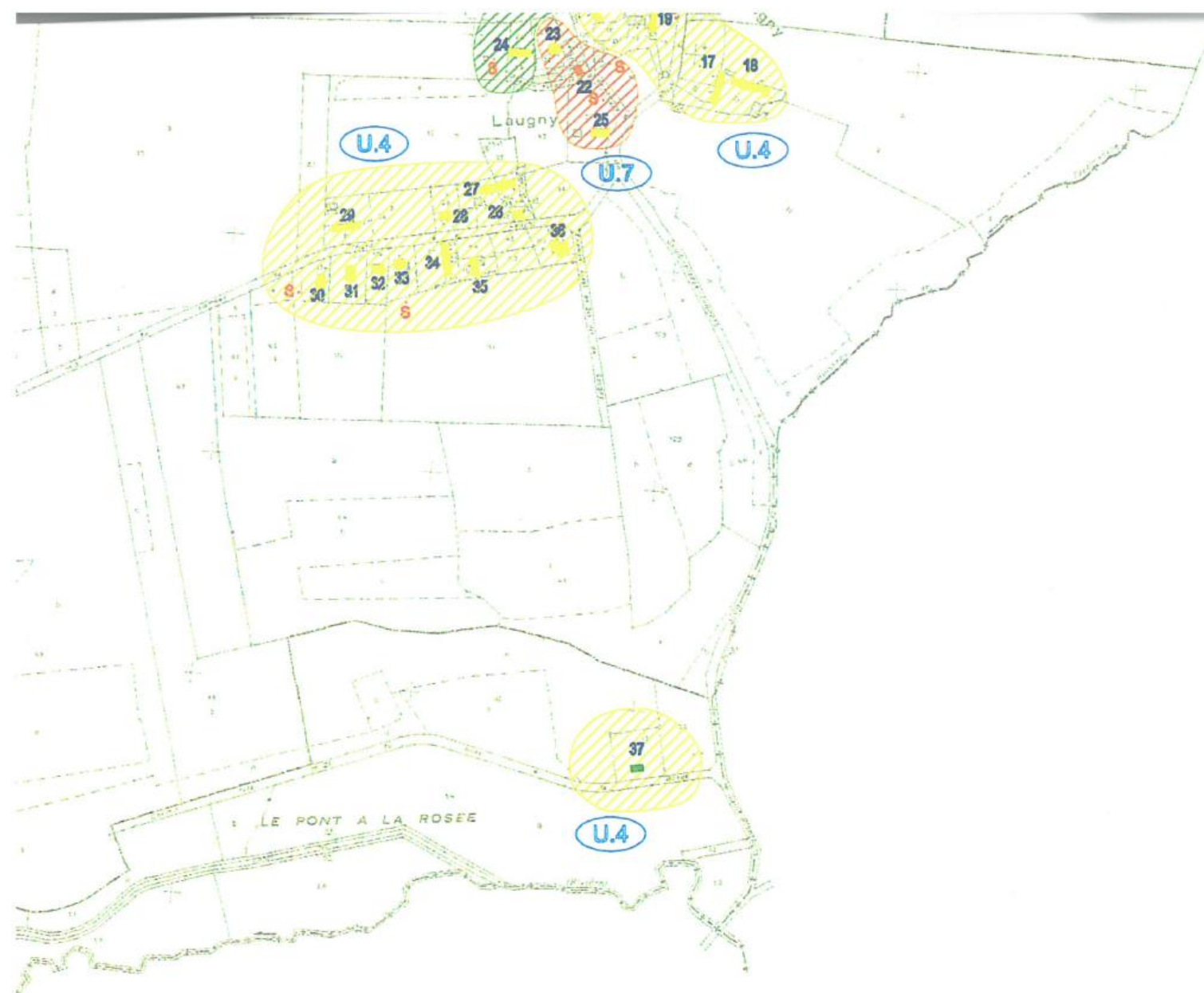


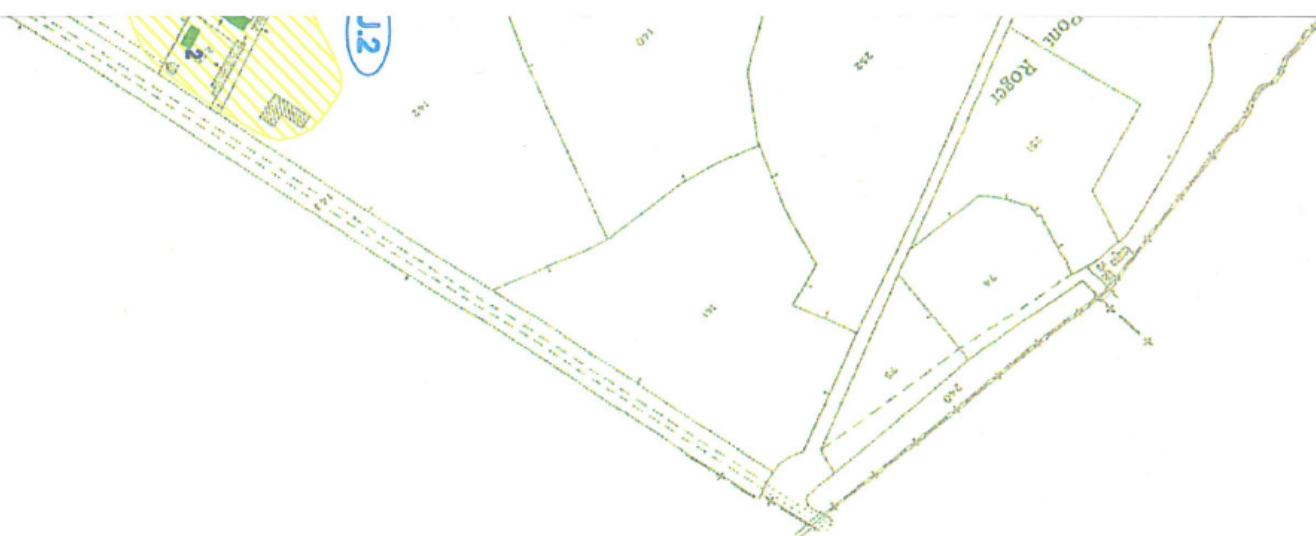




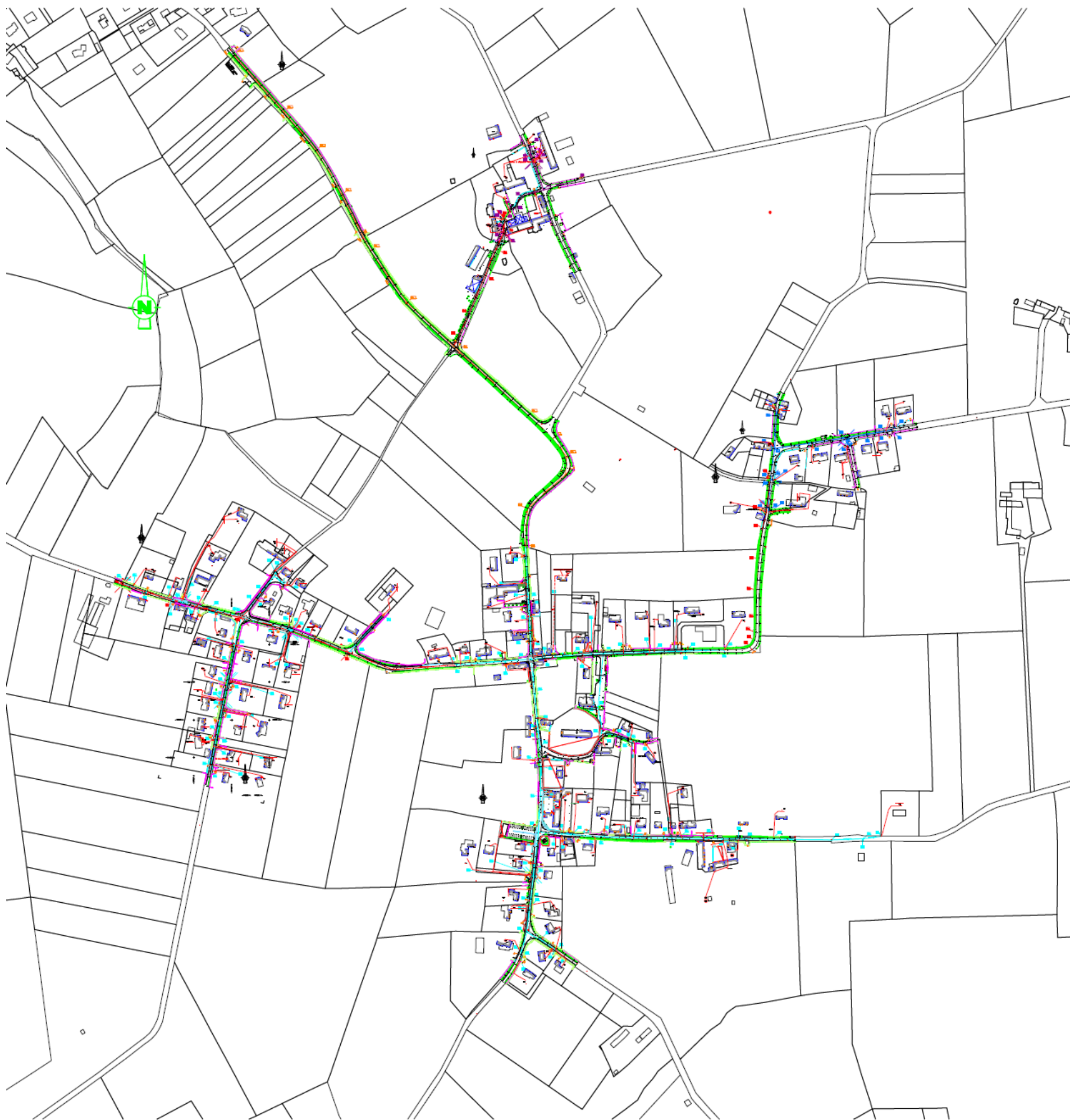




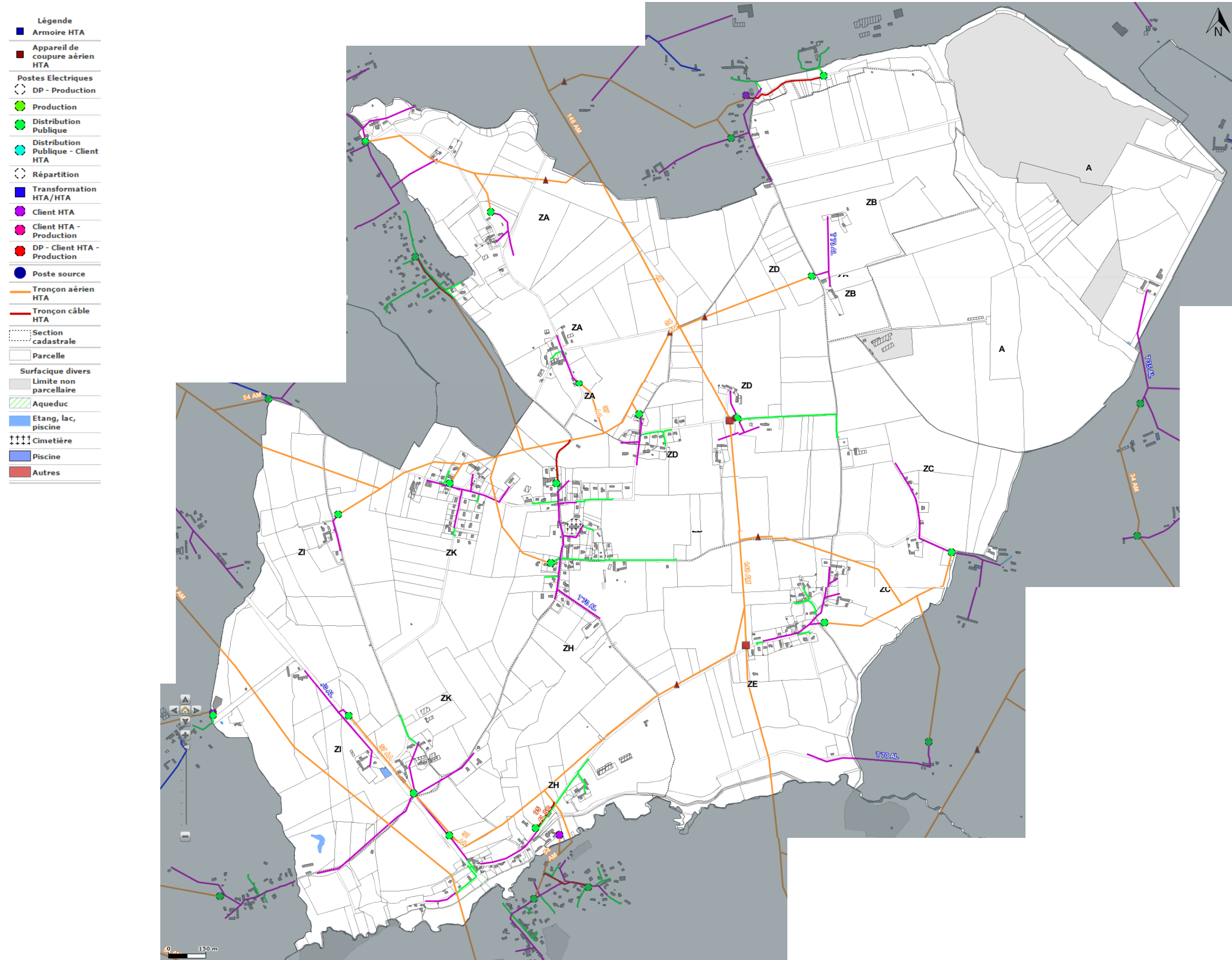




5.2.3- EXTENSION DU RÉSEAU D'ASSAINISSEMENT COLLECTIF DE GRANVILLE TERRE ET MER À SAINT-AUBIN-DES-PRÉAUX



5.2.4- PLAN DU RÉSEAU ÉLECTRIQUE



5.2.5- PLAN DES SERVITUDES D'UTILITÉ PUBLIQUE

5.2.6- PLAN DES ZONES D'APPLICATION DU DROIT DE PRÉEMPTION URBAIN